



## “Nuestro país, Chile”

Cómo sabemos, en nuestro planeta, existen grandes extensiones de agua, llamadas océanos, y grandes extensiones de tierra, llamadas continentes. En los continentes podemos ubicar muchos países. Uno de ellos es **Chile**, el país donde vivimos.



I. Responde las siguientes preguntas, pide ayuda a un adulto si es necesario.



1.- ¿Qué forma tiene Chile? \_\_\_\_\_

2.- Ahora observa el mapa de Chile: Si miras en el mapa, al oeste (izquierda) de Chile encontramos el O \_\_\_\_\_ P \_\_\_\_\_, que baña nuestras costas. El mar de todas las playas que conoces en Chile, es el mismo, el Océano Pacífico.

3. Al ESTE (lado derecho) del mapa está la C \_\_\_\_\_ de los A \_\_\_\_\_.

4. Los países vecinos de Chile son:

P \_\_\_\_\_ .

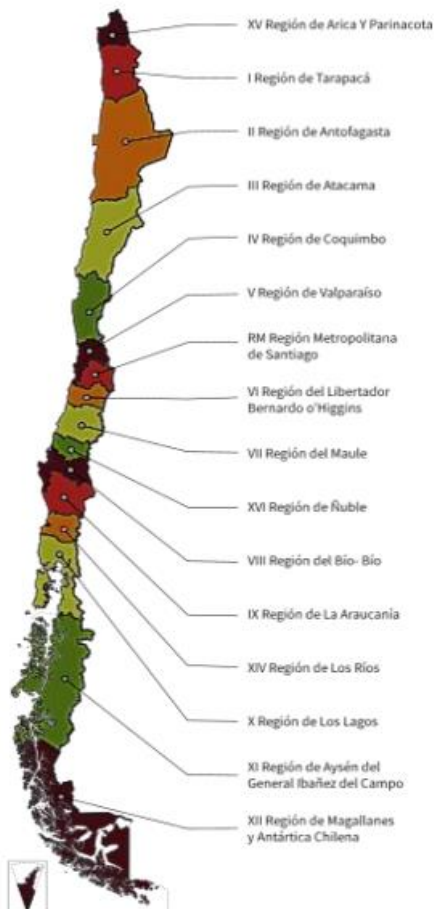
B \_\_\_\_\_ .

A \_\_\_\_\_ .

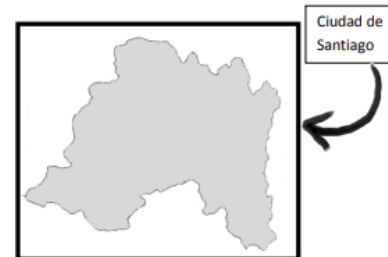
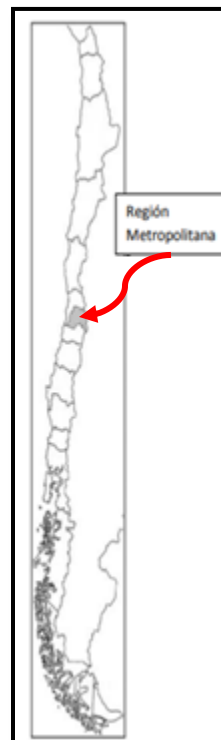


II. Lee, atentamente, con ayuda de un adulto:

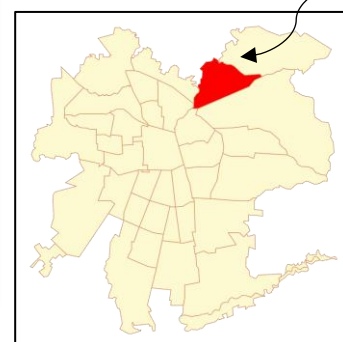
En Chile existe una gran diversidad de paisajes, los que se pueden agrupar en tres grandes zonas: Zona Norte, Zona Central y Zona Sur. Además, **Chile está dividido en dieciséis regiones de Norte a Sur. La región en la que tú vives se llama “Región Metropolitana”.**



En la Región Metropolitana se ubica **Santiago**, la capital de Chile.



En la capital **hay 52 comunas**, una de ellas es **Vitacura**, donde está tu colegio.



Comuna de Vitacura

2. Completa, pide ayuda a un adulto si es necesario:

Tú vives en la región \_\_\_\_\_, en la

ciudad de \_\_\_\_\_,

en la comuna de \_\_\_\_\_.

3. Yo solía pensar y ahora pienso...

¿Qué podrías mencionar con respecto a las características de Chile?

YO SOLÍA PENSAR ...	AHORA PIENSO QUE...
1.	1.
2.	2.